




RINCÓN CHAMULA

 Área Geoestadística Básica (AGEB) Urbana en Zona de Atención Prioritaria (ZAP) (SEDESOL 2018)


 Área Geoestadística Básica (AGEB) Urbana (INEGI 2015)

 Asentamiento (barrio o colonia, INEGI 2010)

 Localidad Urbana (INEGI 2015)

 Manzana Urbana (INEGI 2015)


 Carretera pavimentada

 Camino de terracería

 Municipio



ELABORÓ:

 SECRETARÍA
DE HACIENDA

TAPILULA

RAYÓN

Rincón Chamula
(PUEBLO NUEVO SOLISTAHUACÁN)
07-072-0054

CENTRO

0105

0124

SAN MIGUEL

SAN JOSÉ

SAN JUAN

NINGUNO

TEJERÍA

0139